



Paris, France à 29 rue Demanieux, Choisy-le-Roi

Résumé de l'itinéraire

Résumé de l'itinéraire

Véhicule: **Voiture de taille moyenne**

Durée (1) : **0h21**

Distance: **17 km** dont 9,4 km sur voies rapides

Note de frais

Carburant: **1.97 € (1l)**

Indemnités: **0.00 €**

Feuille de route



Départ: **Paris, Ile-de-France, France**

0h00











- 1 Prendre à gauche **Avenue Victoria** et continuer sur 143 m 0h00 46 m
- 2 Prendre à gauche **Rue Saint-Martin** et continuer sur 69 m 0h00 189 m
- 3 Prendre à gauche **Quai de Gesvres** et continuer sur 756 m 0h00 258 m
- 4 Continuer tout droit **Quai des Célestins** sur 286 m 0h01 1,0 km
- 5 Prendre à droite **Quai Henri IV** et continuer sur 688 m 0h02 1,3 km
- 6 Continuer tout droit **Voie Mazas** sur 6,7 km 0h03 1,10 km

METZ
NANCY
POINTE DE BERCY
PALAIS OMNISPORTS
DE PARIS
BERCY

5,0 km

Passer par Charenton-le-Pont

- | | | | | |
|---|---|--|------|--------|
| 7 |  | Rejoindre A86 (Périphérique de l'Ile-de-France) et continuer sur 7,5 km | 0h11 | 8,7 km |
| A86 | | | | |
| A6
A10
SÉNART
CRÉTEIL | | | | |
| VITRY-SUR-SEINE | | | | |
| 8 |  | Prendre la sortie 24 et continuer sur Périphérique de l'Ile-de-France et continuer sur 664 m | 0h18 | 16 km |
|  24
VITRY-SUR-SEINE
PARIS-PORTE DE CHOISY
THIAIS
CHOISY-LE-ROI | | | | |
| CHOISY-LE-ROI | | | | |
| 9 |  | Prendre à gauche Boulevard de Stalingrad et continuer sur 76 m | 0h19 | 16 km |
| THIAIS
CHOISY-LE-ROI
N305 | | | | |
| THIAIS | | | | |
| 10 |  | Prendre à gauche Boulevard de Stalingrad et continuer sur 344 m | 0h19 | 16 km |
| CHOISY-LE-ROI | | | | |
| 11 |  | Prendre à gauche Rue du Docteur Roux et continuer sur 166 m | 0h20 | 17 km |
| 12 |  | Prendre à gauche Rue Demanieux et continuer sur 286 m | 0h20 | 17 km |
|  | Arrivée: 29, Rue Demanieux, 94600, Choisy-le-Roi, Ile-de-France, France | | 0h21 | 17 km |



(1) Hors pause, conditions normales de météo et trafic.

Les itinéraires vélo empruntent les voies autorisées aux vélos (hors pistes et voies cyclables).